

Orientační schéma:







Razítko oprávněné osoby:

Podpis:

Datum:

| Revize: | Datum: | Popis: | Kontroloval: |
|---------|--------|-----------------------------------|-------------------|
| 000 | 7/2021 | Definitivní odevzdání dokumentace | Ing. Michal Kasaj |
| | | | |
| | | | |
| | | | |

| | | |
|---------------------|---|---|
| Stavebník/Investor: | Správa železnic, státní organizace |  SPRÁVA ŽELEZNIC |
| Adresa: | Dlážděná 1003/7, 110 00 Praha 1 | |
| Zástupce investora: | Stavební správa východ | |
| Adresa: | Nerudova 1, 779 00 Olomouc | |

| | | | | |
|--------------------------|--|-----------------------|--------------------|---|
| Zhotovitel stavby: | MORAVIA CONSULT Olomouc a.s. | | |  |
| Adresa: | Legionářská 1085/8, 779 00 Olomouc | | | |
| Kontakt: | T: +420 585 570 444 E: moravia@moravia.cz | | | |
| Zhotovitel objektu: | MORAVIA CONSULT Olomouc a.s. | | |  |
| Adresa: | Legionářská 1085/8, 779 00 Olomouc | | | |
| Kontakt: | T: +420 585 570 444 E: moravia@moravia.cz | | | |
| Hlavní projektant (HIP): | Specialista: | Odpovědný projektant: | Zpracovatel: |  |
| Ing. Michal Kasaj | Ing. Zdeněk Dohnal | Ing. Zdeněk Dohnal | Ing. Zdeněk Dohnal | |

| | | | | |
|----------------------------|---|----------|----------|---------------------------------|
| Název stavby/akce: | Rekonstrukce a doplnění závor na přejezdu P7844 v km 17,407 trati odb. Moravice (mimo) - Svobodné Heřmanice (včetně) | | | Označení (S-kód): S622000193 |
| | | | | Zakázka: 20-084-232-SR |
| Název části: | Návrh vytyčovací sítě | | | Označení části: N.1.5.3 |
| Název objektu: | | | | Označení objektu/komplexu: |
| Název přílohy: | Seznam bodů vytyčovací sítě - ŽBP | | | Číslo přílohy: 3. Paré: |
| Název dílčí části přílohy: | | | | |
| Kraj: | Katastrální území: | TUDU: | | |
| Moravskoslezský | Litultovice [686018] | 2271 06 | | |
| | | | | |
| Stupeň dokumentace: | Datum zpracování: | Formáty: | Měřítko: | |
| DUSP+PDPS | 7/2021 | | | |

| | | | | | | |
|---------------------|---------------------|-------------|-----------------------|------------|---------------|---------|
| S-kód: | Stupeň dokumentace: | Část: | Objekt: | Podobjekt: | Příloha: | Revize: |
| S 6 2 2 0 0 0 1 9 3 | - P D P S | - N 1 5 3 X | - X X X X X X X X X X | - X X | - 3 - X X X X | - 0 0 0 |

"Rekonstrukce a doplnění závor na přejezdu P7844 v km 17,407 trati odb. Moravice (mimo) - Svobodné Heřmanice (včetně)"

ŽELEZNIČNÍ BODOVÉ POLE - VYTÝČOVACÍ SÍŤ

Souřadnicový systém S-JTSK, Výškový systém Bpv

| Číslo bodu | Y | X | Z | Staničení | Způsob určení | Třída | Popis bodu (stabilizace) | Bod bude v průběhu stavby |
|---|------------|-------------|---------|-----------|---------------|-------|----------------------------------|---------------------------|
| | [m] | [m] | [m] | [km] | | | | |
| TÚ 2271 Moravice (mimo) - Svobodné Heřmanice (včetně) | | | | | | | | |
| 654 | 508983,936 | 1092316,104 | 315,677 | 15,541 | polygonem | 2 | ryska - stará zajišťovací značka | zachován |
| 655 | 509144,289 | 1092322,461 | 316,424 | 15,701 | polygonem | 2 | měřický hřeb v římse propustku | zachován |
| 656 | 509325,700 | 1092311,052 | 317,802 | 15,885 | GNSS | 1 | křížek - kámen M2 | zachován |
| 657 | 509414,638 | 1092279,159 | 318,123 | 15,973 | polygonem | 2 | křížek - kámen M2 | zachován |
| 658 | 509693,317 | 1092181,140 | 320,353 | 16,275 | polygonem | 2 | měřický hřeb v římse propustku | zachován |
| 659 | 509745,067 | 1092170,022 | 320,612 | 16,327 | polygonem | 2 | křížek - kámen M2 | zachován |
| 660 | 509922,647 | 1092084,545 | 323,451 | 16,523 | polygonem | 2 | měřický hřeb v římse propustku | zachován |
| 661 | 510030,973 | 1091996,387 | 324,048 | 16,663 | polygonem | 2 | měřický hřeb v římse propustku | zachován |
| 662 | 510261,495 | 1091830,307 | 325,866 | 16,947 | GNSS | 1 | měřický hřeb v římse propustku | zachován |
| 663 | 510351,847 | 1091755,123 | 326,791 | 17,064 | polygonem | 2 | křížek - kámen M2 | zachován |
| 664 | 510533,730 | 1091626,224 | 327,932 | 17,287 | polygonem | 2 | měřický hřeb - kámen M2 | zachován |
| 665 | 510637,576 | 1091536,347 | 330,022 | 17,389 | polygonem | 2 | měřický hřeb v povrchu silnice | zničen |
| 667 | 510989,834 | 1091271,553 | 331,790 | 17,865 | polygonem | 2 | měřický hřeb v betonovém základu | zachován |
| 668 | 511136,871 | 1091067,053 | 333,703 | 18,114 | polygonem | 2 | měřický hřeb v povrchu silnice | zachován |
| 669 | 511143,933 | 1091052,770 | 333,350 | 18,130 | GNSS | 1 | měřický hřeb - kámen M2 | zachován |